

Reseña de la visita a la zona de La Faja Departamento de San Carlos - Mendoza

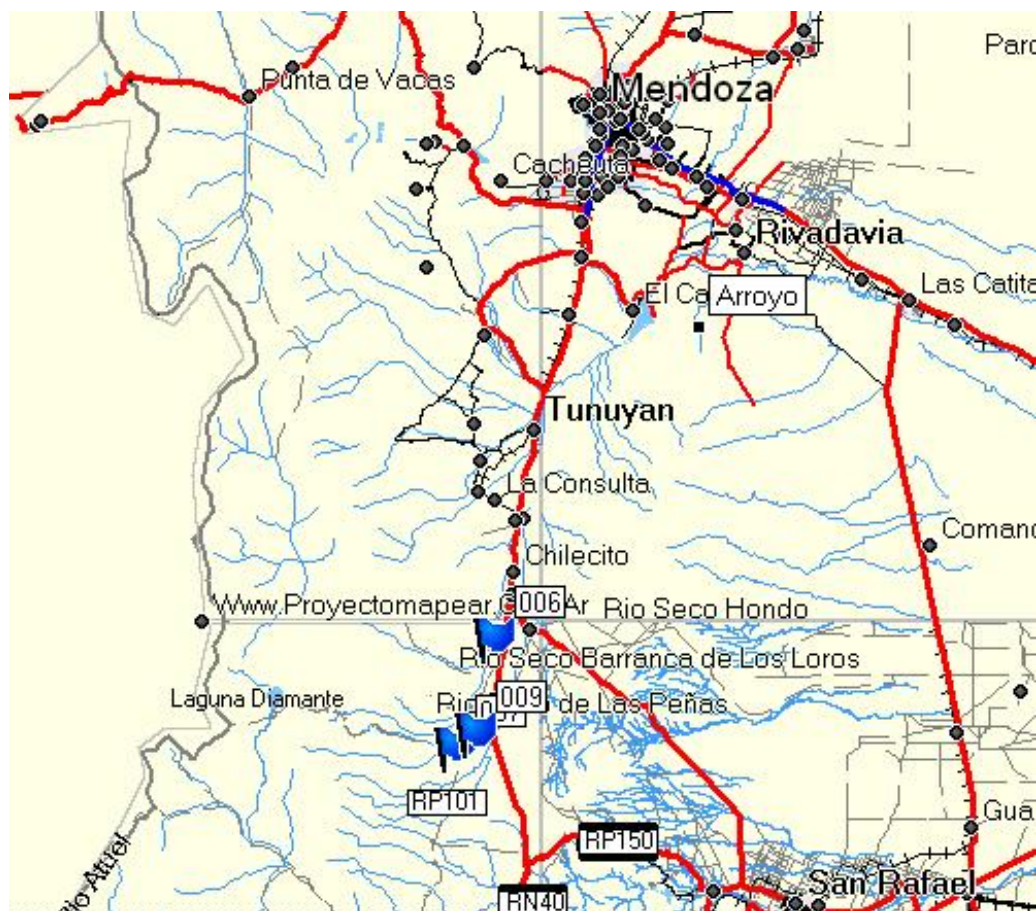
INTRODUCCIÓN

Esta salida, realizada el domingo 18 de mayo del 2008, tuvo como objeto principal verificar la existencia de cuevas en la zona a partir de datos aportados por un vecino de Sergio "Elviz" La Rosa.

MARCO GEOGRÁFICO

Ubicación y acceso

Se ubican en los terrenos de la Estancia El Yaucha, en el distrito Pareditas, departamento de San Carlos. El acceso se realiza desde la ciudad de Mendoza, por Ruta Nacional N° 40, hasta la localidad de Pareditas y de ahí en más 35 km. por camino consolidado en dirección sur, y luego hacia el oeste sobre la ruta provincial 101 se ubican, pasando inmediatamente el arroyo Papagayos, distintos puestos, donde se obtuvieron referencias.



GEOLOGÍA GENERAL DE LA ZONA

La geología local esta representada por la Fm. Asociación Piroclástica Pumícea, la cual se asienta sobre las terrazas de erosión de la Fm. La Invernada, y a su vez cubierta por depósitos de la Fm Tunas y/o sedimentos actuales.

Esta Asociación está constituida por piroclastitas variadas, con características texturales y granulométricas diversas, la cual ha sido dividida en dos miembros: a) Miembro pumíceo granular y Miembro tobáceo, cuyo principal campo de yacencia se localiza en el valle formado por los A° Yaucha y Papagayos por el este y por el sur y la ladera oriental de las estribaciones montañosas de Cordillera Frontal.



Dadas estas características se realizan explotaciones a cielo abierto de un compuesto por granulado de lapilli de pómez.



PARTICIPANTES

- Jorge Castro (Comandante)
- Marcos Castro (hijo del susodicho)
- Sergio "Elviz" La Rosa
- Gustavo Piaser (nuestro representante en San Rafael y heladero de confianza)
- Gabriela Lanfranconi
- Nicolás "Griego" Zervos
- Sergio (amigo de Gustavo)
- Miguel Vaccoto (novio de Gabriela)

ANECDOTARIO


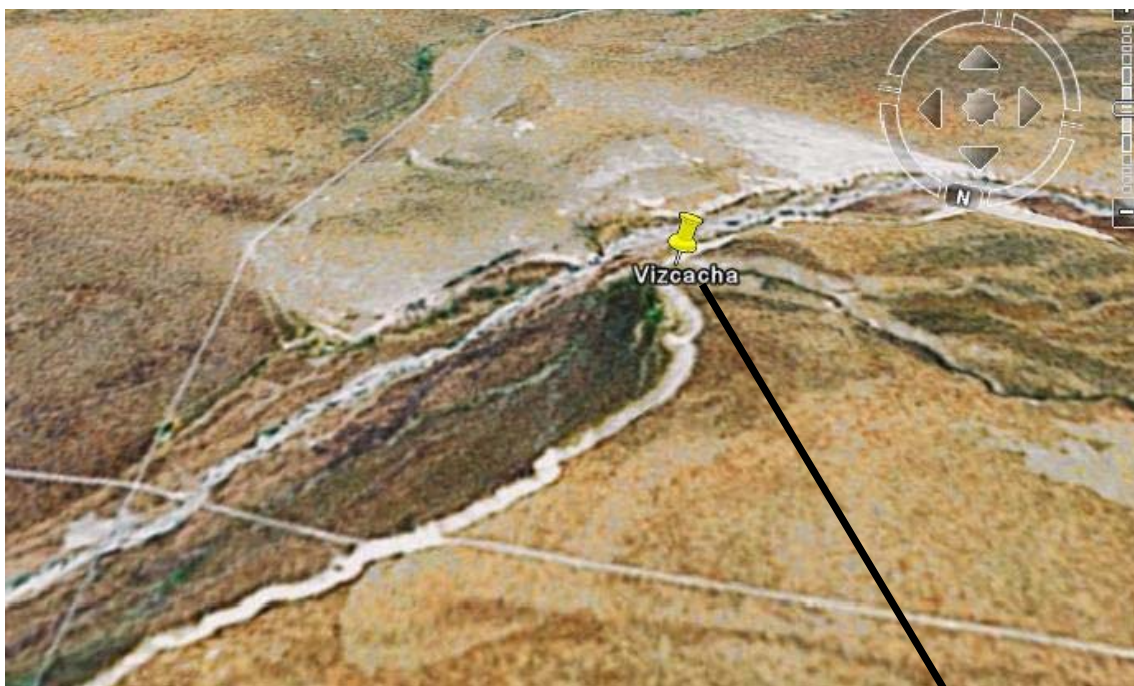
La "expedición" arranca con algún retraso (debido a oscuras razones que solo Gabriela y su novio sabrán) arribando a Pareditas a las 9:30 horas a.m., lugar que se fijó para encontrarnos con Gustavo. Allí se procedió en un sencillo, pero emotivo acto, a la entrega del arnés correspondiente (compra realizada por Elviz en Chile) a Gustavo. A su vez, en un acto más emocionante todavía (hasta las lágrimas), Elviz recibe el dinero correspondiente de parte de Gustavo.

Recuperados ya de tantas emociones, se emprende el viaje a la zona en cuestión. Cruzando el puente del arroyo Papagayos se encuentra un puesto en donde fuimos atendidos por una mujer que nos suministró algunos datos de las cuevas buscadas: "- en la tosca hay muchas, en las más grandes vivía mi suegra que tuvo sus hijos allí, como hacían antes, ¿vió?".



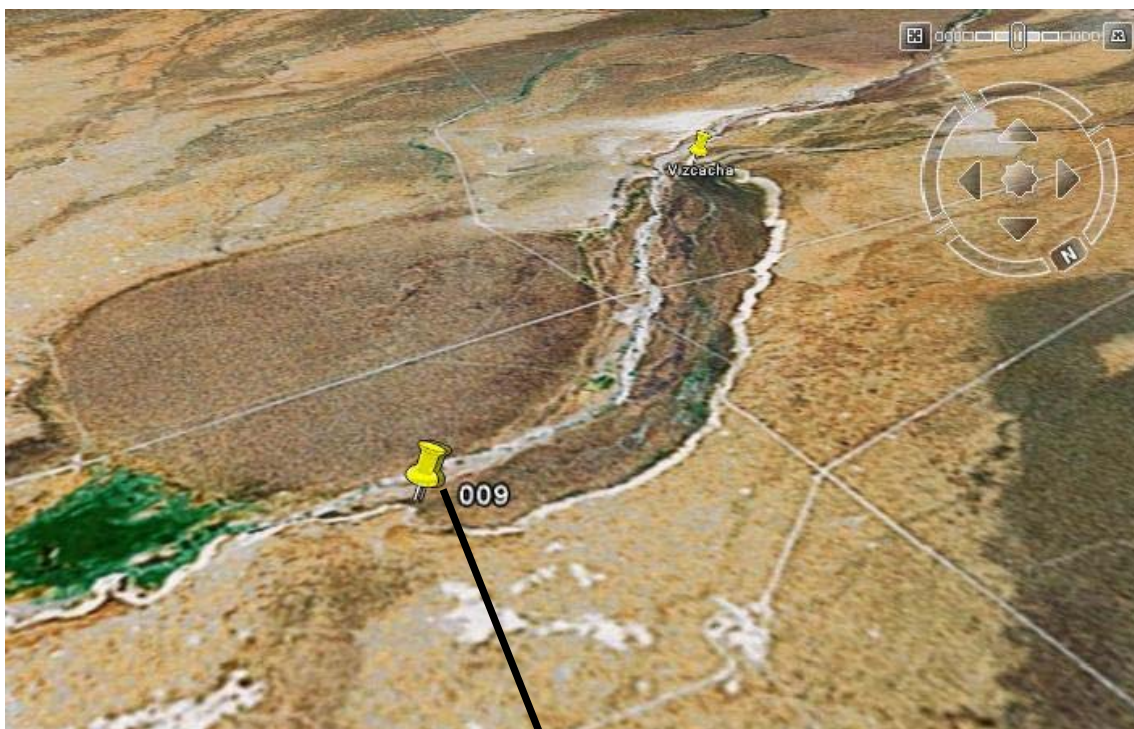
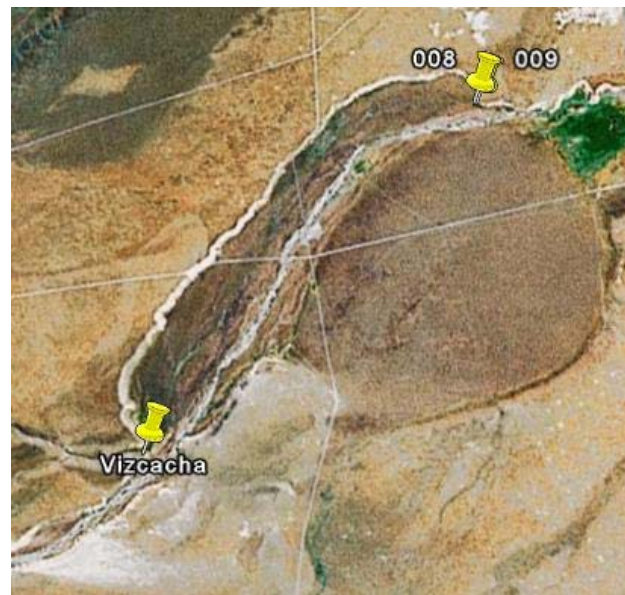
El grupo expedicionario en pleno

Avanzamos y ubicamos un primer punto marcado como 007 (La Vizcacha).



Pudimos observar que en la formación tobácea se encuentran pequeñas cavidades que son refugio de fauna del lugar.

Casi inmediatamente, nos dirigimos al este a los puntos marcados como 008 y 009, según se muestra a continuación:





Punto oog

Luego de agotadora travesía se procede a degustar las exquisiteces aportadas por cada uno de los integrantes: fiambres varios!!! (¡Qué pasó con el asado?!!!).

No encontrándose aguas termales a la mano para finalizar como corresponde una campaña (a lo GEMA, como en la recordada campaña a Rodeo), se procedió a: ¡¡la habilitación de varios mates calentitos!!, mediante los cuales se compartió una amena sobremesa, con la camaradería de siempre.

Culminando la salida, en un alarde de vigor, se realizan demostraciones de fuerza.



¡¡¡Con piedra pómez!!!!

